



18 MAYO 2024

El IRONMAN Lanzarote, evento organizado por el Club La Santa y el Cabildo de Lanzarote, tiene el gusto de informar que durante la prueba deportiva Ironman Lanzarote 2024, que comienza el sábado 18 de mayo de a las 07'00 horas, están previstos algunos cortes de carretera en distintos puntos de la isla en cumplimiento de la normativa existente de tráfico para pruebas deportivas, al mismo tiempo que aumenta la seguridad de los deportistas participantes en esta edición.

Esta prueba deportiva es la mas importante de las que se celebran en la isla de Lanzarote a lo largo del año, tanto por su dureza como por su trascendencia internacional. Cada triatleta ha de enfrentarse a 3'8 kilómetros de natación, 180'2 kilómetros de bicicleta y 42'2 kilómetros de marathón. Para mayor comodidad de los competidores y disminuir las molestias a los usuarios de las vías, se señalizarán y balizarán los tramos mas concurridos, así como se establecerán restricciones de circulación en puntos concretos, durante las horarios de corte establecidos por la organización, en función de la previsión de paso de los competidores.

Desde la organización se recomienda tener en cuenta los carteles informativos previos al evento, así como programar los trayectos y destinos con la mayor previsión, a efectos de evitar retenciones.

- Tías (Puerto del Carmen):

Corte previo (viernes 17 de mayo): cierre de la Avenida Las Playas entre C/César Manrique y C/ Acatife desde las 14:00 horas del viernes 17 de mayo hasta las 23:00 horas del sábado 18 de mayo.

Corte día del evento (sábado 18 de mayo): cierre del resto de la Avenida (entre Calle Cesar Manrique y Calle Lapa) a partir de las 06:00 horas hasta las 23:00 horas del sábado 18, así como el resto de vías previstas y descritas en los planos de corte adjuntos.

Las entradas y salidas de Puerto del Carmen se realizarán por las LZ 505 (Tias) y LZ 504 (Macher).- Yaiza. (Playa Blanca).

Las salidas desde Playa Blanca serán por Femes LZ 702, para el tráfico en general y por la vía de servicios para las guaguas y los residentes en Yaiza y El Golfo. La entrada a Playa Blanca, Yaiza, El Golfo y Las Breñas será por Femés, LZ 702, excepto las guaguas y vehículos pesados, que realizarán un "by pass" por el interior de Yaiza y la vía de servicios hasta Playa Blanca.

-Parque Nacional de Timanfaya. Estará cerrado al tráfico desde las 08'00 horas hasta las 13'30 horas.

- Tinajo. Tendrá cerrado el tráfico en la LZ 56, (Tinguatón – La Geria), desde las 08'30 horas a las 18'30 horas. Se advierte que pueden producirse retenciones de tráfico en el Monumento al Campesino.

- Teguiise. Tendrá el tráfico cortado en la LZ30, (Mozaga - La Villa) y LZ 10 (La Villa – Haría). Y LZ 404, Guatiza - La Villa. El núcleo de La Villa tendrá su salida y entrada, controlada por agentes o auxiliares, en la LZ30, a la altura del cruce entre el Majuelo y la carretera del Cementerio.

- Haría. Tendrá cortada al tráfico las carreteras LZ 10 (Haría – Los Valles), las LZ 201 y LZ 202, (Haría – Mirador del Rio) y LZ 203, (Mirador del Rio – Arrieta), donde habrá un paso controlado por auxiliares, en la LZ1 entre Arrieta y Mala, pudiendo producirse retenciones en este punto.



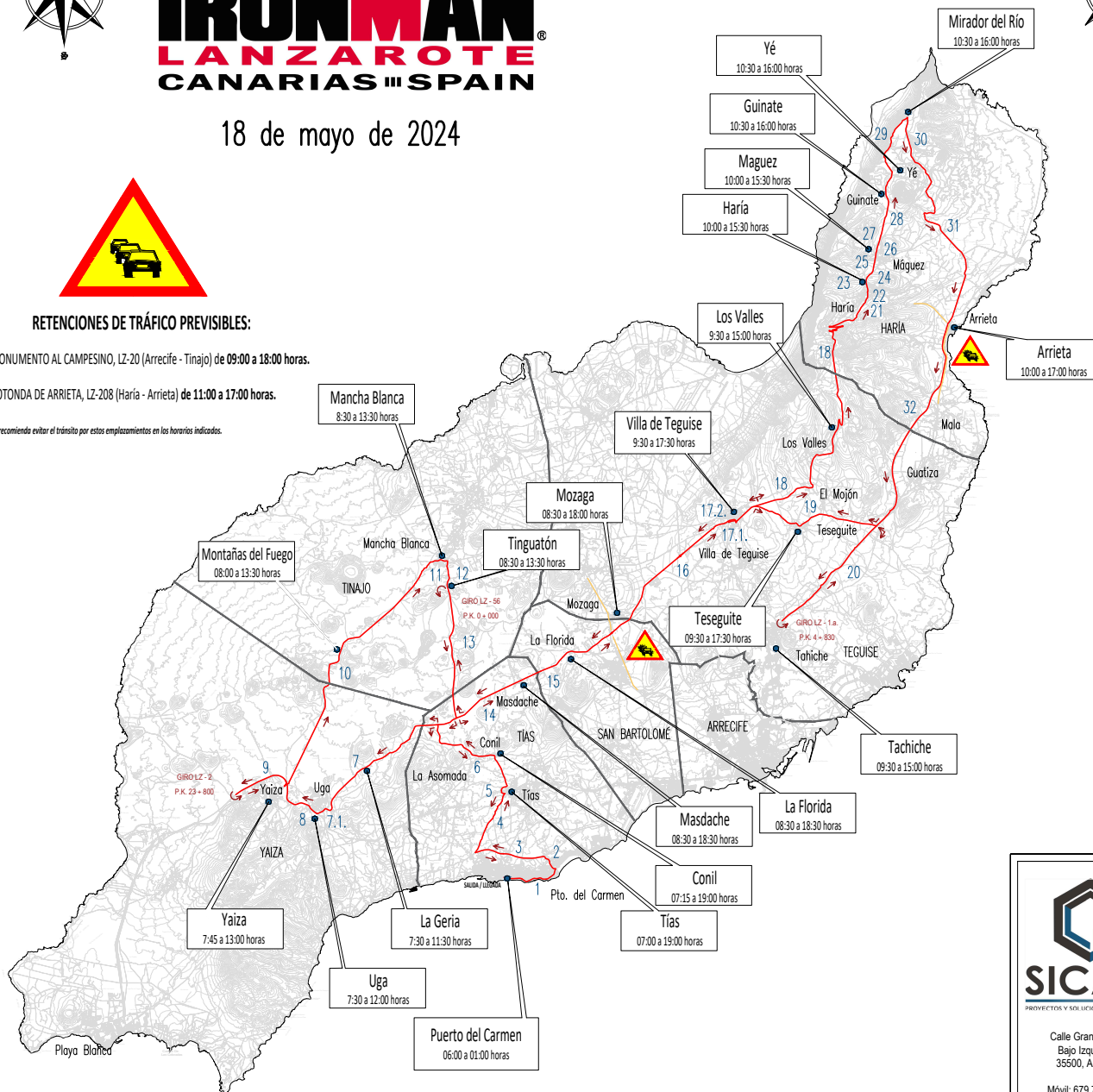

18 de mayo de 2024



RETENCIONES DE TRÁFICO PREVISIBLES:


- MONUMENTO AL CAMPESINO, LZ-20 (Arrecife - Tinajo) de 09:00 a 18:00 horas.
- ROTONDA DE ARRIETA, LZ-208 (Haría - Arrieta) de 11:00 a 17:00 horas.

* Se recomienda evitar el tránsito por estos emplazamientos en los horarios indicados.



HORARIO APROXIMADO DE CORTE DE VÍAS

- AVENIDA LAS PLAYAS (C/ Guanapay a C/ Yugoslavía) 06:00 a 01:00 horas.
- CALLE NORUEGA 07:00 a 19:00 horas.
- LZ - 40 (AEROPUERTO - PTO. DEL CARMEN) 07:00 a 19:00 horas.
- CAMINO HOYA LIMPIA 06:30 a 19:00 horas.
- AVENIDA CENTRAL DE TÍAS 07:00 a 19:00 horas.
- LZ - 501 (LOS LIRIOS - LA GERIA) 07:15 a 19:00 horas.
- LZ - 30 (LA GERIA - UGA) 07:30 a 11:30 horas.
- 7.1. CALLE A LA GERIA 07:30 a 12:00 horas.
- LZ - 2 (UGA - YAIZA) 07:45 a 12:00 horas.
- LZ - 2 (YAIZA - PLAYA BLANCA) 07:45 a 13:00 horas.
- LZ - 67 (YAIZA - MANCHA BLANCA) 08:00 a 13:30 horas.
- AVENIDA MANCHA BLANCA 08:30 a 13:30 horas.
- CALLE TINGUATÓN 08:30 a 13:30 horas.
- LZ - 56 (MANCHA BLANCA - LA GERIA) 07:30 a 18:30 horas.
- LZ - 30 (LA GERIA - MASDACHE_LZ-503) 08:30 a 19:00 horas.
- LZ - 30 (MASDACHE_LZ-503 - MONUMENTO AL CAMPESINO) 08:30 a 18:30 horas.
- LZ - 30 (MONUMENTO AL CAMPESINO - LA VILLA) 08:00 a 18:00 horas.
- 7.1 C/ BENTEJUI > C/ GUAYADEQUE > C/ LEANDRO PERDOMO SPÍNOLA 09:00 a 13:00 horas.
- 7.2 CALLE JOSÉ BETANCORT 09:00 a 17:30 horas.
- LZ - 10 (LA VILLA - HARÍA) 09:00 a 17:30 horas.
- LZ - 404 (GUATIZA - LA VILLA) 09:00 a 17:30 horas.
- LZ-1.a. (Tahiche a Guatiza - vía de servicio) 09:00 a 17:30 horas.
- CALLE EL PALMERAL 10:00 a 15:30 horas.
- CALLE LA CILLA 10:00 a 15:30 horas.
- CALLE LA CRUZ 10:00 a 15:30 horas.
- CALLE MARÍA HERRERA 10:00 a 15:30 horas.
- CALLE PORTILLO DE BONILLA 10:00 a 15:30 horas.
- CALLE SANTA BÁRBARA 10:00 a 15:30 horas.
- CALLE SAN FRANCISCO 10:00 a 15:30 horas.
- LZ - 201 (MÁGUEZ - YÉ) 10:30 a 16:00 horas.
- LZ - 202 (HOYA DE LA PILA - MIRADOR DEL RÍO) 10:30 a 16:00 horas.
- LZ - 203 (MIRADOR DE RÍO - YÉ) 10:30 a 16:00 horas.
- LZ - 201 (YÉ - ARRIETA) 10:30 a 16:30 horas.
- LZ - 1 (ARRIETA- GUATIZA) 10:00 a 17:00 horas.



SICAN
PROYECTOS Y SOLUCIONES INTEGRAL S.L.

Calle Granada, 29
Bajo Izquierdo
35500, Arrecife

Móvil: 679 73 85 30
e-mail: info@sicans.com

PLAN DE SEGURIDAD: "XXXII IRONMAN LANZAROTE"	
EMPLAZAMIENTO: LANZAROTE (MUNICIPIOS: TÍAS, YAIZA, TINAJO, SAM BARTOLOMÉ, TEGUISE Y HARÍA)	
PLANO: SEGMENTO DE CICLISMO. RECORRIDO Y AFECCIÓN DE VÍA	Nº PLANO: 1 / 8
PETICIONARIO: CABILDO INSULAR DE LANZAROTE / CLUB LA SANTA S.A.U.	ESCALA: 1 / 75.000
EQUIPO REDACTOR: KEVIN JESÚS CAMACHO GARCÍA (TR-000009) RAMÓN ALFONSO MACHÍN DÍAZ (TR-000091)	FECHA: MAYO 2024